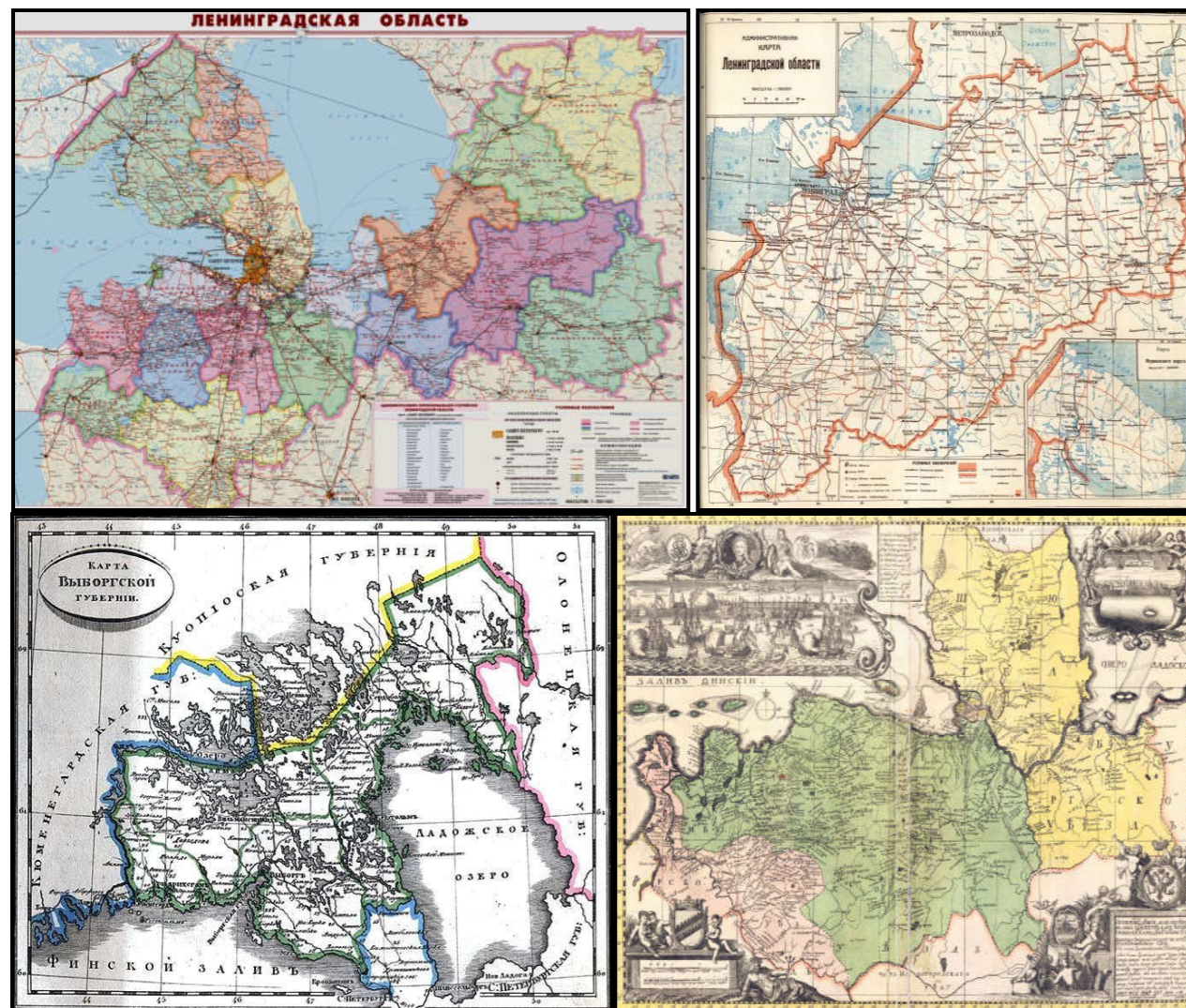
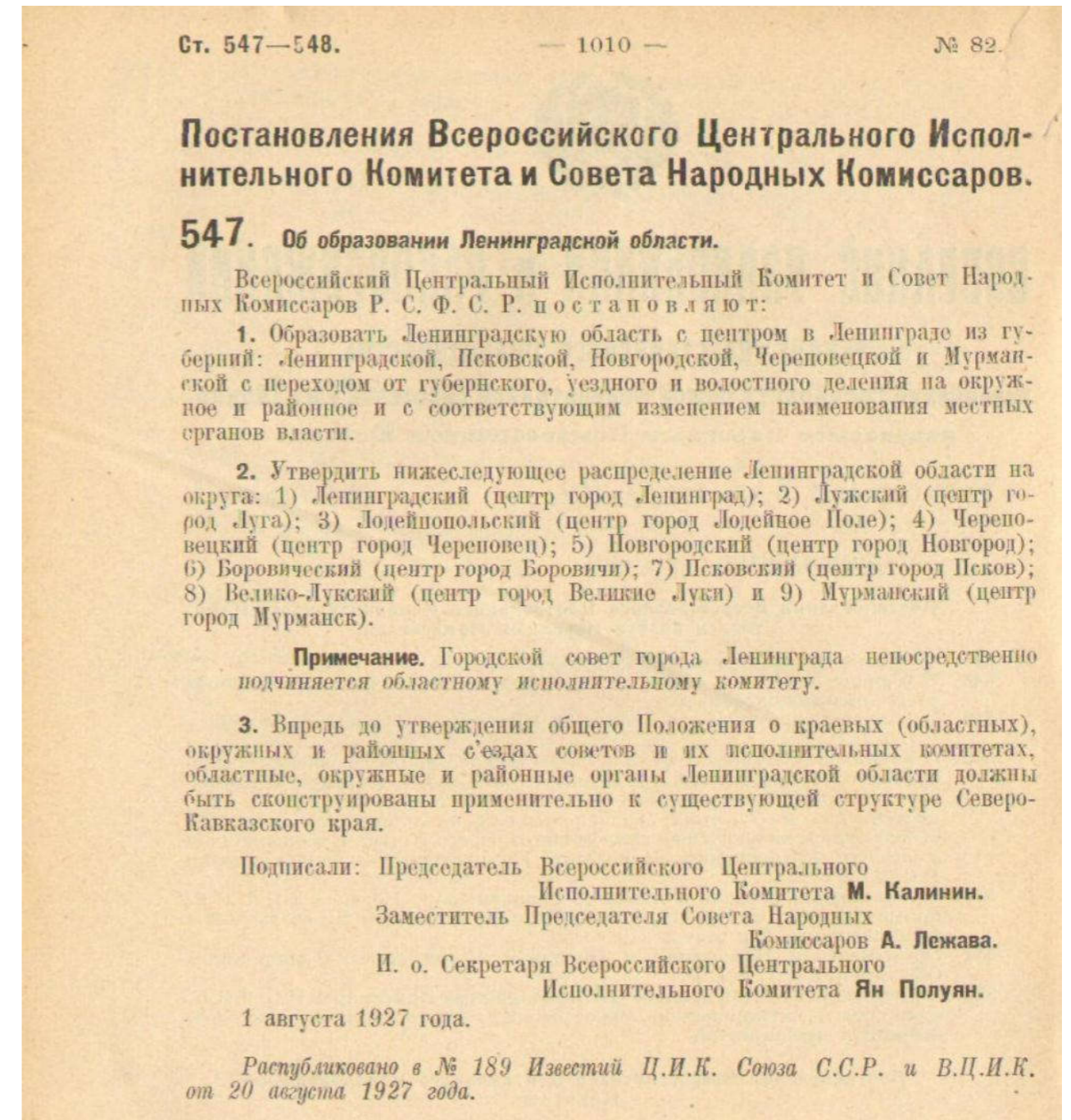


# АДМИНИСТРАТИВНО-ТЕРРИТОРИАЛЬНОЕ УСТРОЙСТВО



1 августа 1927 года постановлением Всероссийского Центрального Исполнительного Комитета и Совета Народных Комиссаров РСФСР из пяти губерний: Ленинградской, Мурманской, Новгородской, Псковской и Череповецкой была образована Ленинградская область, с центром в городе Ленинграде. Площадь Ленинградской области составляла 360,4 тыс. км<sup>2</sup>.



Постановлением было утверждено распределение Ленинградской области на девять округов: Боровичский (18,3 тыс. км<sup>2</sup>), Великолукский (30,2), Ленинградский (36,4), Лодейнопольский (26,2), Лужский (17,4), Мурманский (128,5), Новгородский (30,9), Псковский (24,9), Череповецкий (47,6 тыс. км<sup>2</sup>). Мурманский округ был отделён от основной части области территорией Карельской АССР.

Граница области неоднократно изменялась. В 1929 году, в связи с созданием Западной области, из состава Ленинградской области вышел Великолукский округ, в 1937 – 1938 годах, в связи созданием Вологодской и Мурманской областей, – Мурманский и Череповецкий округа.

Согласно постановлению ЦК ВКП(б) и СНК СССР «О коммунальном и жилищном хозяйстве Ленинграда» от 3 декабря 1931 г., Ленинград выделен из состава Ленинградской области в самостоятельный хозяйственно-административный центр, в город республиканского подчинения. С этого времени область и город существовали отдельно, но вопросы, затрагивающие интересы города и области, решались на совместных заседаниях облисполкома и горисполкома.

Современные внешние границы Ленинградской области сформировались в ноябре 1944 года, когда из ее состава вышли территории, на которых были образованы Новгородская и Псковская области, а вошли три района Карело-Финской ССР и территория, ранее принадлежавшая Эстонии по Тартусскому договору 1920 года.

Ленинградская область расположена на Северо-Западе России и имеет государственную границу с двумя странами Евросоюза: Финляндией и Эстонией, а также с пятью субъектами Российской Федерации: Вологодской, Новгородской, Псковской областями, Республикой Карелией и городом федерального значения Санкт-Петербургом.

В настоящее время общая площадь территории Ленинградской области составляет 83,9 тыс. км<sup>2</sup>.

В соответствии с Указом Президента РСФСР от 22 августа 1991 года № 75 «О некоторых вопросах деятельности органов исполнительной власти в РСФСР» сформирована администрация Ленинградской области.

Указом Президиума Верховного Совета от 6 сентября 1991 года городу Ленинграду возвращено его историческое название – Санкт-Петербург, при этом за область сохранилось её прежнее название – Ленинградская.

Согласно Конституции Российской Федерации, принятой в декабре 1993 года, Ленинградская область и город федерального значения Санкт-Петербург, входят в число субъектов Российской Федерации.

В октябре 1994 года принят Устав Ленинградской области, заложивший основные принципы государственного устройства области. Высшим должностным лицом Ленинградской области стал Губернатор Ленинградской области, он же и возглавил Правительство Ленинградской области.

Высшие органы государственной власти Ленинградской области располагаются в Санкт-Петербурге.

По состоянию на 1 августа 2017 года на территории Ленинградской области образовано 217 муниципальных образований: один городской округ – Сосновоборский, 17 муниципальных районов, в состав которых входят 65 городских поселений и 134 сельских поселения.

Наибольшими по территории являются муниципальные районы: Бокситогорский (7,2 тыс. км<sup>2</sup>), Выборгский (7,4), Тихвинский (7,0), Подпорожский (7,7 тыс. км<sup>2</sup>). Крупнейшими по численности населения городами Ленинградской области являются: Гатчина, Выборг, Всеволожск, Сосновый Бор, Тихвин и Кириши. Всего в регионе 2 944 населенных пункта, в том числе 31 город, 35 городских поселков и 2 878 сельских населенных пунктов.

## Административное деление Ленинградской области в 1927 году

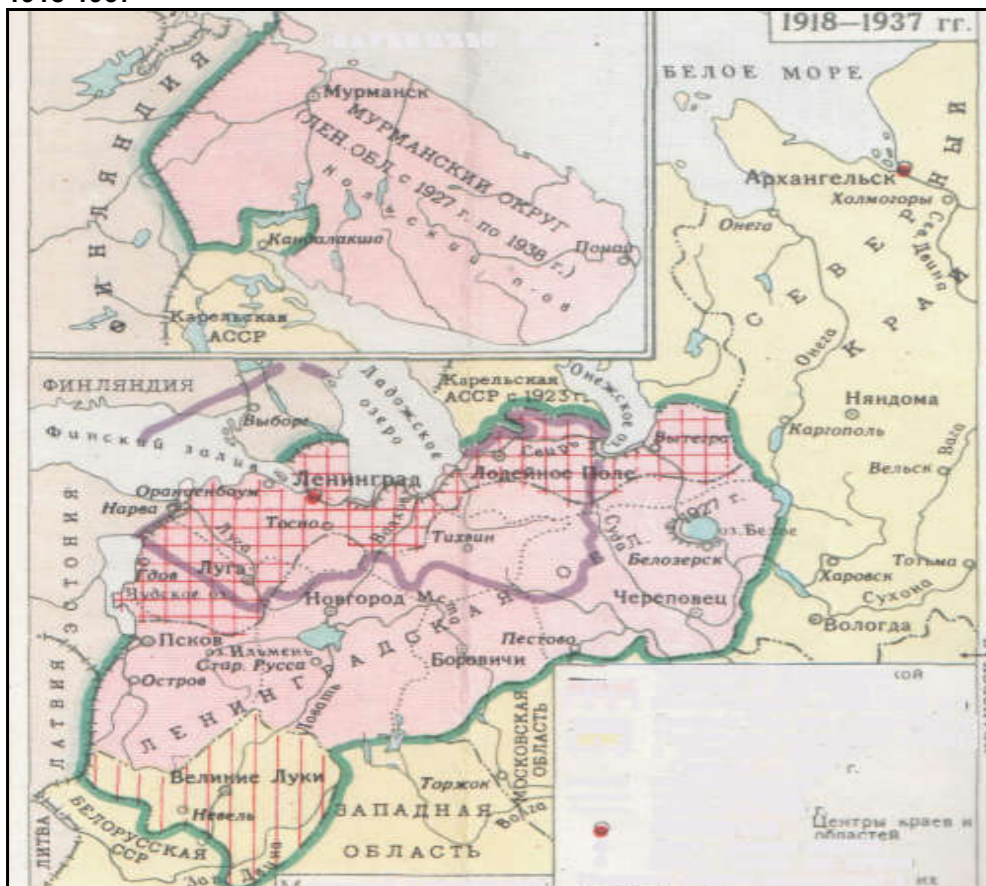
Наименование округа, района	Центр	Наименование округа, района	Центр
<b>Боровичский</b>	<b>г. Боровичи</b>	<b>Великолукский</b>	<b>г. Великие Луки</b>
1. Бельский	1 с. Белое	1. Бологовский	1 с. Бологово
2. Бологовский	2 г. Бологое	2. Велижский	2 г. Велиж
3. Боровичский	3 г. Боровичи	3. Великолукский	3 г. Великие Луки
4. Валдайский	4 г. Валдай	4. Идрицкий	4 с. Идрица
5. Кончанский	5 с. Кончанское	5. Ильинский	5 с. Ильино
6. Минецкий	6 с. Минцы	6. Куньинский	6 с. Кунья
7. Мошенекий	7 с. Мошенское	7. Ленинский	7 с. Хотимлицы
8. Окуловский	8 ст. Окуловка	8. Локнянский	8 с. Локня
9. Опеченский	9 с. Опеченский Посад	9. Насвинский	9 с. Насва
10. Ореховский	10 ус. Климково	10. Невельский	10 г. Невель
11. Рождественский	11 с. Рождество	Новосокольнический	11 г. Ново - Сокольники
12. Торбинский	12 ст. Торбино	12. Октябрьский	12 с. Старая Торопа
13. Угловский	13 ст. Угловка	13. Поречский	13 с. Поречье
		14. Пустышкинский	14 г. Пустышка
<b>Ленинградский</b>	<b>г. Ленинград</b>	15. Рыковский	15 с. Скоково
Андреевский	1 с. Андреево	16. Себежский	16 г. Себеж
Будогощенский	2 ст. Будогощь	17. Советский	17 с. Волок
Волосовский	3 с. Волосово	18. Торопецкий	18 г. Торопец
Волховский	4 р. п. Званка	19. Троицкий	19 с. Троица - Хлавица
Детскосельский	5 г. Детское Село	20. Усвятский	20 с. Усвят
Жуковский	6 с. Жуково	21. Усмынский	21 с. Усмынь
Капшинский	7 с. Шугозеро	22. Холмский	22 г. Холм
Кингисеппский	8 г. Кингисепп	23 Цевельский	23 с. Цевло
Колпинский	9 г. Колпино		
Котельский	10 с. Котлы	<b>Лужский</b>	<b>г. Луга</b>
Куйвозовский	11 д. Куйвози	1. Батецкий	1 ст. Батецкая
Ленинский	12 с. Всеволожское	2. Гдовский	2 г. Гдов
Любанский	13 г. Любань	3. Лужский	3 г. Луга
Мгинский	14 ст. Мга	4. Лядский,	4 д. Ляды
15.Молосковицкий	15 с. Молосковицы	5. Оредежский	5 ст. Оредеж
16.Ораниенбаумский	16 г. Ораниенбаум	6. Осьминский	6 с. Осьмино
17.Парголовский	17 с. Парголово 3-е	7. Плюский	7 ст. Плюсса
18.Пикалевский	18 ст. Пикалево	8. Полновский	8 с. Полна
19.Тихвинский	19 г. Тихвин	9. Рудненский	9 с. Рудна
Троицкий (Гатчинский)	20 г. Троицк (Гатчина)	Струго - Красненский	10 пос. Струги Красные
21.Урицкий	21 г. Урицк	11. Уторгошский	11 ст. Уторго

Наименование округа, района	Центр	Наименование округа, района	Центр
<b>Лодейнопольский</b>	<b>г. Лодейное Поле</b>	<b>Псковский</b>	<b>г. Псков</b>
Андомский	1 д. Андомский Погост	Бежаницкий	1 с. Бежаницы
Винницкий	2 с. Винницы	Выборский	2 с. Выбор
Вознесенский	3 с. Вознесенье	Дедовичский	3 с. Дедовичи
Вытегорский	4 г. Вытегра	Дновский	4 г. Дно
Ковжинский	5 с. Анненский Мост	Карамышевский	5 с. Карамышево
Лодейнопольский	6 г. Лодейное Поле	Красногородский	6 с. Красный Пригород
Оштинский	7 с. Ошта	Кудеверский	7 с. Кудевер
Пашский	8 с. Пашский Перевоз	Новоржевский	8 г. Новоржев
Подпорожский	9 с. Подпорожье	Новосельский	9 с. Новоселье
Шапшинский	10 д. Гонгиничи	Опочецкий	10 г. Опочка
		Островский	11 г. Остров
		Палкинский	12 с. Палкино
<b>Мурманский</b>	<b>г. Мурманск</b>	Порховский	13 г. Порхов
Александровский	1 с. Александровское	Псковский	14 г. Псков
Кольско-Лопарский	2 с. Кола	Пушкинский	15 с. Пушкинские Горы
Ловозерский	3 с. Ловозеро	Середкинский	16 с. Середка
Понойский	4 с. Поной	Славковский	17 с. Славковичи
Териберский	5 с. Териберка	Чихачевский	18 с. Чихачево
Терский	6 с. Кузомень		
<b>Новгородский</b>	<b>г. Новгород</b>	<b>Череповецкий</b>	<b>г. Череповец</b>
Белебелковский	1 с. Белебелка	Абакановский	1 с. Абаканово
Бронницкий	2 с. Бронницы	Бабаевский	2 г. Бабаево
Волотовский	3 ст. Волот	Белозерский	3 г. Белозерск
Демянский	4 с. Демянск	Борисово - Судский	4 д. Борисово
Залучский	5 с. Залучье	Вашкинский	5 с. Вашки
Крестецкий	6 с. Крестцы	Верхне - Чагодощенский	6 с. Белые Кресты
Луженский	7 с. Лычково	Ефимовский	7 ст. Ефимовская
Маловишерский	8 г. Малая Вишера	Кадуйский	8 ст. Кадуй
Медведский	9 с. Медведь	Кирилловский	9 г. Кириллов
Молвотицкий	10 с. Молвотицы	Мяксинский	10 с. Спас - Мякса
Новгородский	11 г. Новгород	Никольско - Торжский	11 с. Никольский Торжок
Подгощский	12 с. Подгощи	Пестовский	12 р. п. Пестово
Поддорский	13 с. Поддорье	Петриневский	13 с. Воскресенское
Полновский	14 с. Полново	Петропавловский	14 с. Петропавловское
Польский	15 ст. Пола	Пришекснинский	15 с. Николаевское
Солецкий	16 г. Сольцы	Уломский	16 д. Короткова
Старорусский	17 г. Старая Русса	Устюженский	17 г. Устюжна
Черновский	18 с. Черное	Череповецкий	18 г. Череповец
Чудовский	19 ст. Чудово	Шольский	19 д. Зубово

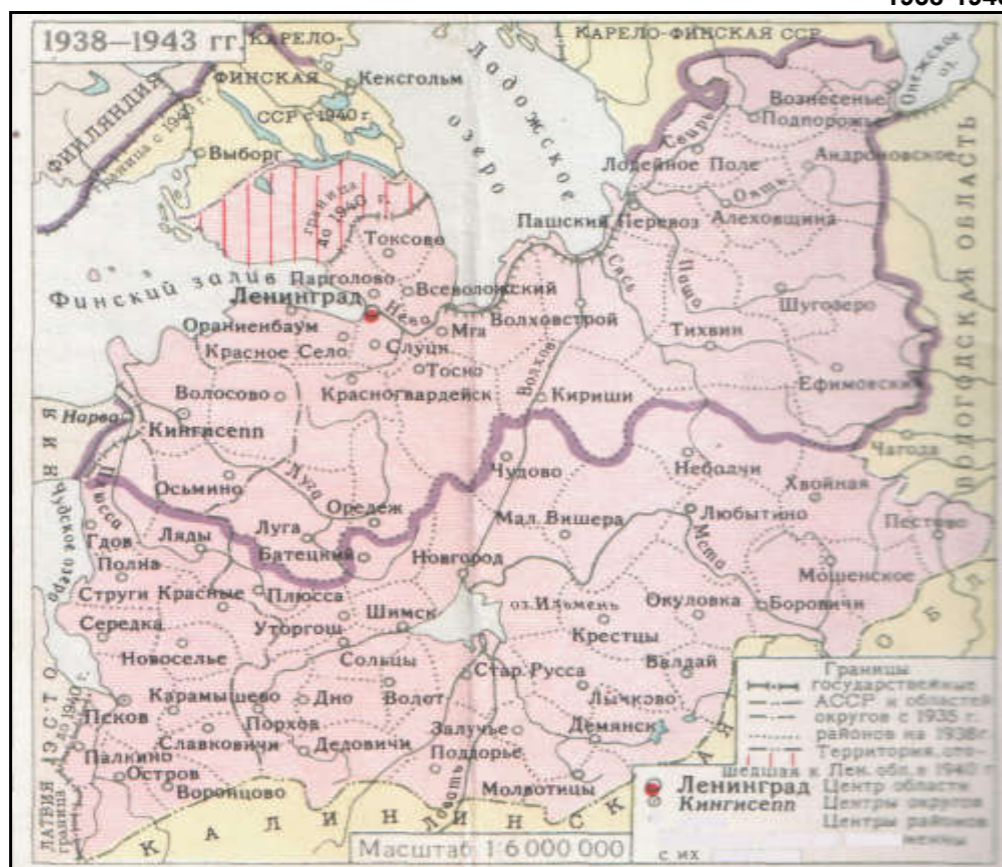
## Изменение территории Ленинградской области

Год	Событие	Увеличение территории	Уменьшение территории
1929	Создана Западная область		Великолукский округ (23 района)
1931	Ликвидирован Уломский район, его часть передана в Весьегонский район Калининской области		Часть Уломского района
1931	Ленинград стал городом республиканского подчинения		г. Ленинград, Ленинградский Пригородный район, г. Кронштадт
1935	Создана Калининская область		5 районов
1936	Упразднён Ленинградский Пригородный район	Всеволожский, Красносельский, Парголово, Слуцкий районы	
1937	Создана Вологодская область		г. Череповец, 18 районов
1938	Создана Мурманская область		г. Мурманск, Мурманский округ (7 районов)
1940	Результат Советско-финской войны	Каннельярвский, Койвистовский, Раутовский районы	
1944	Создана Новгородская область		г. Новгород, г. Боровичи, г. Старая Русса, 27 районов
1944	Создана Псковская область		г. Псков, 17 районов
1944	Установлена граница между РСФСР и Эстонской ССР по р. Нарва	территория к востоку от р. Нарва, включая Ивангород	
1944	Передана из состава Карело-Финской ССР территория Карельского перешейка	г. Выборг, г. Кексгольм, Выборгский, Кексгольмский, Яскинский районы	
1946	Переданы в подчинение Ленинграда		Сестрорецкий и Курортный районы
1953	Упразднён Павловский район, часть передана в подчинение Ленинграда		часть района, включая г. Павловск
1954	Переданы в подчинение Ленинграда		рабочие посёлки Левашово, Парголово, Песочный
1956	Переданы из состава Новгородской области в Бокситогорский район Ленинграда	Дмитровский и Мозолёвский сельсоветы	
1963	Передан в подчинение Ленинграда		г. Урицк
1973	Переданы в подчинение Ленинграда		г. Красное Село, рабочие посёлки Горелово, Можайский
1978	Передан в подчинение Ленинграда		г. Ломоносов

1918-1937



1938-1943


 Административное деление области  
(в территориальных границах соответствующих лет; на начало года)

	1946	1950	1958	1970	1980	1990	2000	2010	2017 <sup>1)</sup>
Число городов	17	18	23	26	27	26	31	31	31
Число городских поселков (поселков городского типа)	34	38	35	41	40	41	34	32	35
Число районов	31	32	26	16	17	17	17	17	17
Число волостей (сельских советов)	477	502	371	262	208	212	204	–	–

<sup>1)</sup> На 1 августа

 Административно-территориальный состав Ленинградской области  
(на 1 августа 2017)

Муниципальные районы, городской округ	Площадь, км <sup>2</sup> <sup>1)</sup>	Административный центр	Число населенных пунктов		Число поселений	
			городских	сельских	городских	сельских
Ленинградская область	83 908,8		66	2 878	65	134
<i>муниципальные районы:</i>						
Бокситогорский	7 201,7	Бокситогорск	3	258	3	6
Волосовский	2 680,5	Волосово	1	201	1	15
Волховский	5 124,7	Волхов	3	277	3	12
Всеволожский	2 945,4	Всеволожск	9	145	9	10
Выборгский	7 431,2	Выборг	8	173	7	5
Гатчинский	2 891,8	Гатчина	6	234	6	11
Кингисеппский	2 907,1	Кингисепп	2	188	2	9
Киришский	3 045,3	Кириши	2	75	2	4
Кировский	2 590,5	Кировск	8	92	8	3
Лодейнопольский	4 910,9	Лодейное Поле	2	121	2	3
Ломоносовский	1 919,0	Ломоносов <sup>2)</sup>	4	139	4	11
Лужский	5 973,3	Луга	2	346	2	13
Подпорожский	7 705,5	Подпорожье	4	68	4	1
Приозерский	3 597,0	Приозерск	2	101	2	12
Сланцевский	2 191,1	Сланцы	1	155	1	6
Тихвинский	7 017,7	Тихвин	1	197	1	8
Тосненский	3 601,9	Тосно	8	107	8	5
Сосновоборский городской округ	79,9	Сосновый Бор	1	–	x	x

<sup>1)</sup> Площадь территории Ленинградской области приведена по данным Росреестра, площадь земель муниципальных районов и городского округа – по данным муниципальных образований.

<sup>2)</sup> Город Ломоносов, являющийся местом нахождения органов местного самоуправления Ломоносовского муниципального района, не входит в состав Ленинградской области, находится в границах Санкт-Петербурга.

Города Ленинградской области  
 (на 1 января 2017 года)

Наименование	Год образования <sup>1)</sup>	Расстояние до Санкт-Петербурга, км	Расстояние до районного центра, км <sup>2)</sup>
Бокситогорск	1950 (1935)	245	–
Волосово	1937	–	–
Волхов	1933 (1927)	122	–
Всеволожск	1963 (1938)	24	–
Выборг	1493 (1293)	141	–
Высоцк	1940 (1640)	171	30
Гатчина	1795	46	–
Ивангород	1954 (1492)	131	–
Каменногорск	1940 (1703)	181	40
Кингисепп	1784 (1384)	138	–
Кириши	1965 (1693)	115	–
Кировск	1953 (1929)	55	–
Коммунар	1993 (1953)	2	25
Лодейное Поле	1785 (1702)	239	–
Луга	1777	139	–
Любань	1912 (1500)	86	33
Никольское	1990 (1712)	33	30
Новая Ладога	1704	127	25
Отрадное	1970	34	18
Пикалёво	1954	262	–
Подпорожье	1956 (1563)	285	–
Приморск	1940	75	48
Приозерск	1295	142	–
Светогорск	1940 (1887)	207	66
Сертолово	1977	–	–
Сланцы	1949 (1930)	192	–
Сосновый Бор	1973 (1958)	92	–
Сясьстрой	1992 (1927)	137	40
Тихвин	1773 (1383)	200	–
Тосно	1963 (1714)	53	–
Шлиссельбург	1702 (1323)	49	–

<sup>1)</sup> В скобках указан год основания поселения или появления первых сведений о нем в летописных источниках.

<sup>2)</sup> Прочерк означает, что город является административным центром района или не входит в состав района.